



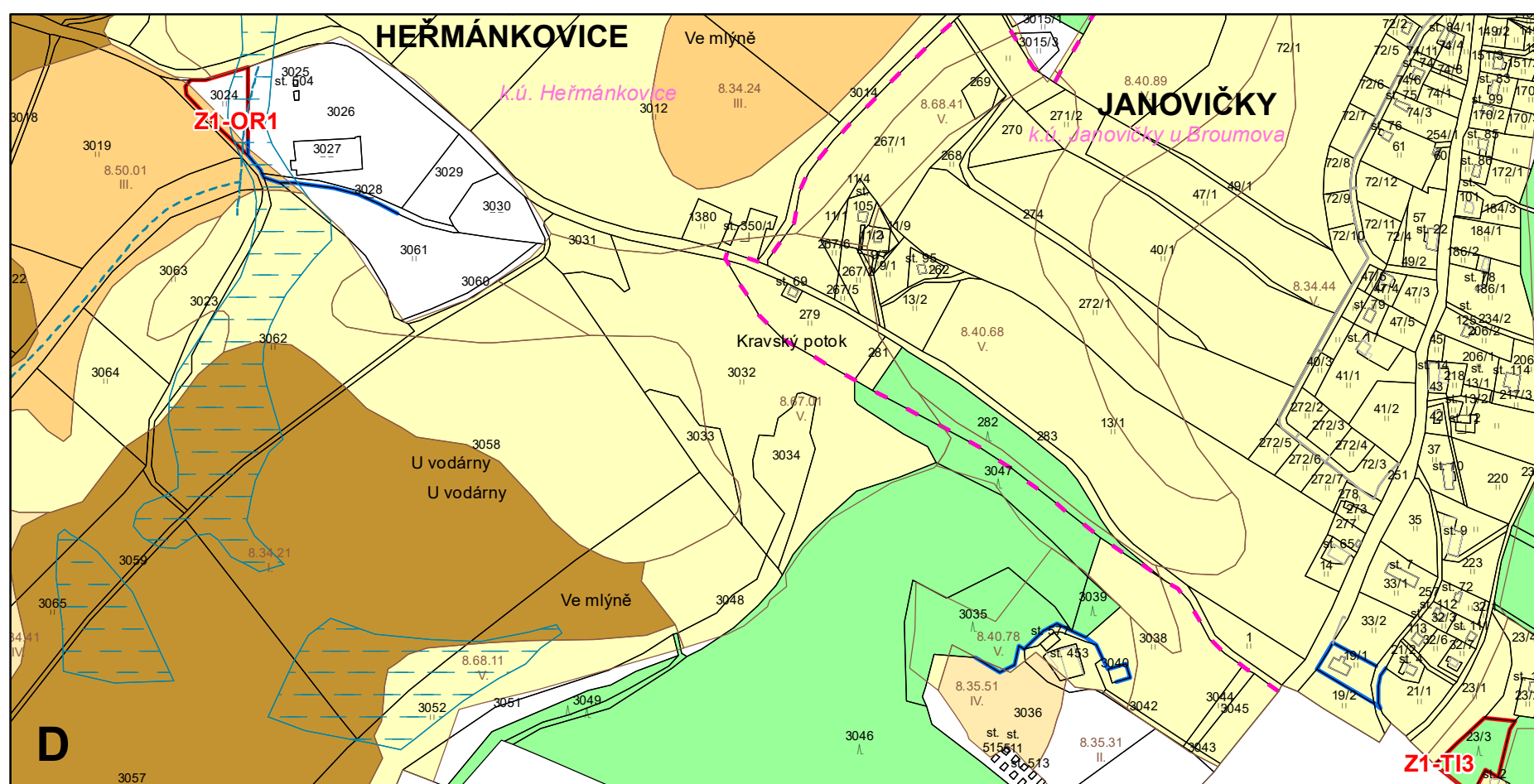
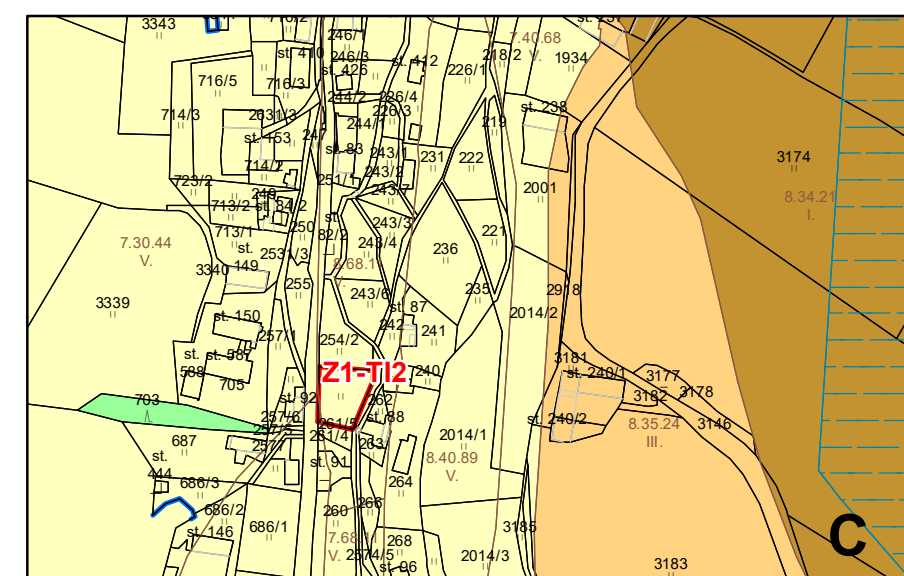
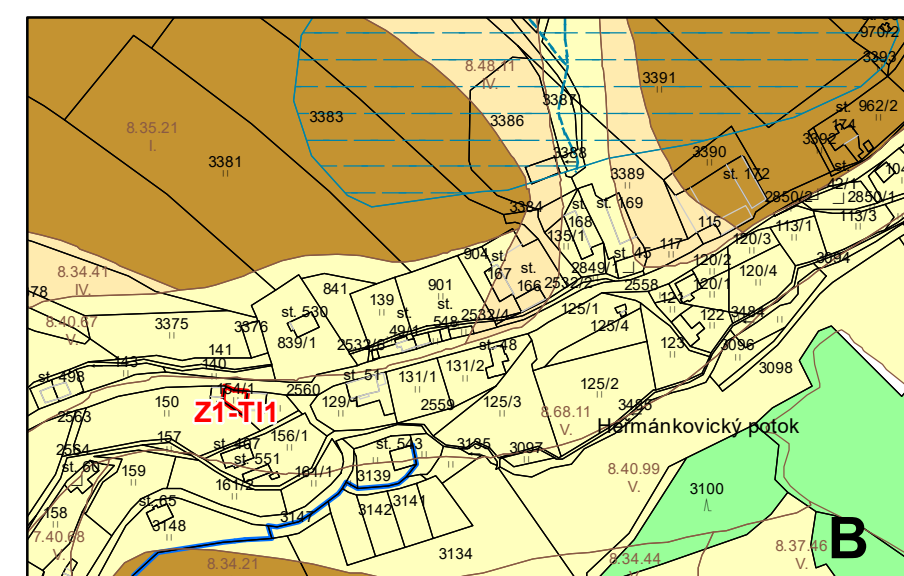
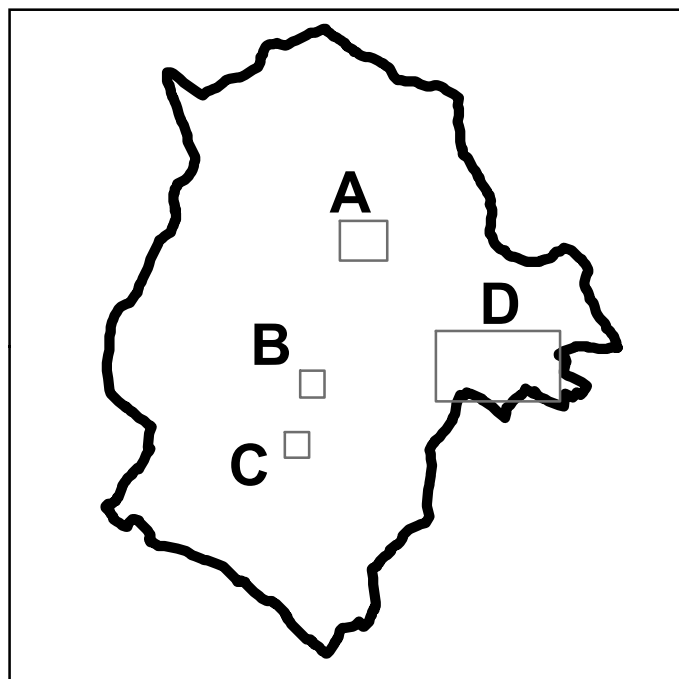
MĚŘITKO 1 : 5 000

0 0,1 0,2 0,3 0,4 0,5 km

# ÚZEMNÍ PLÁN HEŘMÁNKOVIC

## Změna č. 1

## VÝKRES PŘEDPOKLÁDANÝCH ZÁBORŮ PŮDNÍHO FONDU



### LEGENDA

- hranice řešeného území
- hranice katastrálního území
- hranice zastavěného území k 17.7.2019
- zábor půdního fondu

- zemědělská půda I. třídy ochrany
- zemědělská půda III. třídy ochrany
- zemědělská půda IV. třídy ochrany
- zemědělská půda V. třídy ochrany

### INVESTICE DO PŮDY

- investice do půdy - liniové odvodnění
- investice do půdy - plošné odvodnění

### PLOCHY LESNÍ

- pozemky určené k plnění funkcí lesa

### POZNÁMKA:

Z1-... OZNAČENÍ PLOCH ZMĚNY Č. 1

Bílé plochy podél PUPFL vychází z nesouladu dat BPEJ s daty mapového podkladu a v ostatních bílých plochách není BPEJ s třídou ochrany.

### ZEMĚDĚLSKÝ PŮDNÍ FOND

- hranice BPEJ
- 8.34.44 kód BPEJ
- V. třída ochrany

HLAVNÍ PROJEKTANT – ODPOVĚDNÝ ZÁSTUPCE ZHOTOVITELE		PROJEKTANT	ZHOTOVITEL
Ing. arch. Alena Koutová, ČKA č. 00750		kolktiv zhotovitele	SURPMO
OBJEDNATEL / POŘIZOVATEL	KRAJ	OBECE	IČ 01807935
Obec Heřmánekovec/ Městský úřad Broumov	Královéhradecký	Heřmánekovec	Opletalova 1626/36, 110 00 Praha 1
<b>Územní plán HEŘMÁNKOVIC</b> Odůvodnění Změny č. 1			Projektové středisko Hradec Králové Třída ČSA 219, 500 03 Hradec Králové
			ZAKÁZKOVÉ ČÍSLO 03852142
			ÚČELOVÝ STUPEŇ ÚPD
			FORMÁT 400 x 470 mm
			PROFESE URB
			DATUM 04/2021
			MĚŘITKO 1:5 000
<b>Výkres předpokládaných záborů půdního fondu - výřezy</b>			ČÍSLO B6