



MĚŘÍTKO 1 : 50 000



























0,5 0 0,5 1 1,5 2 2,5 3 km

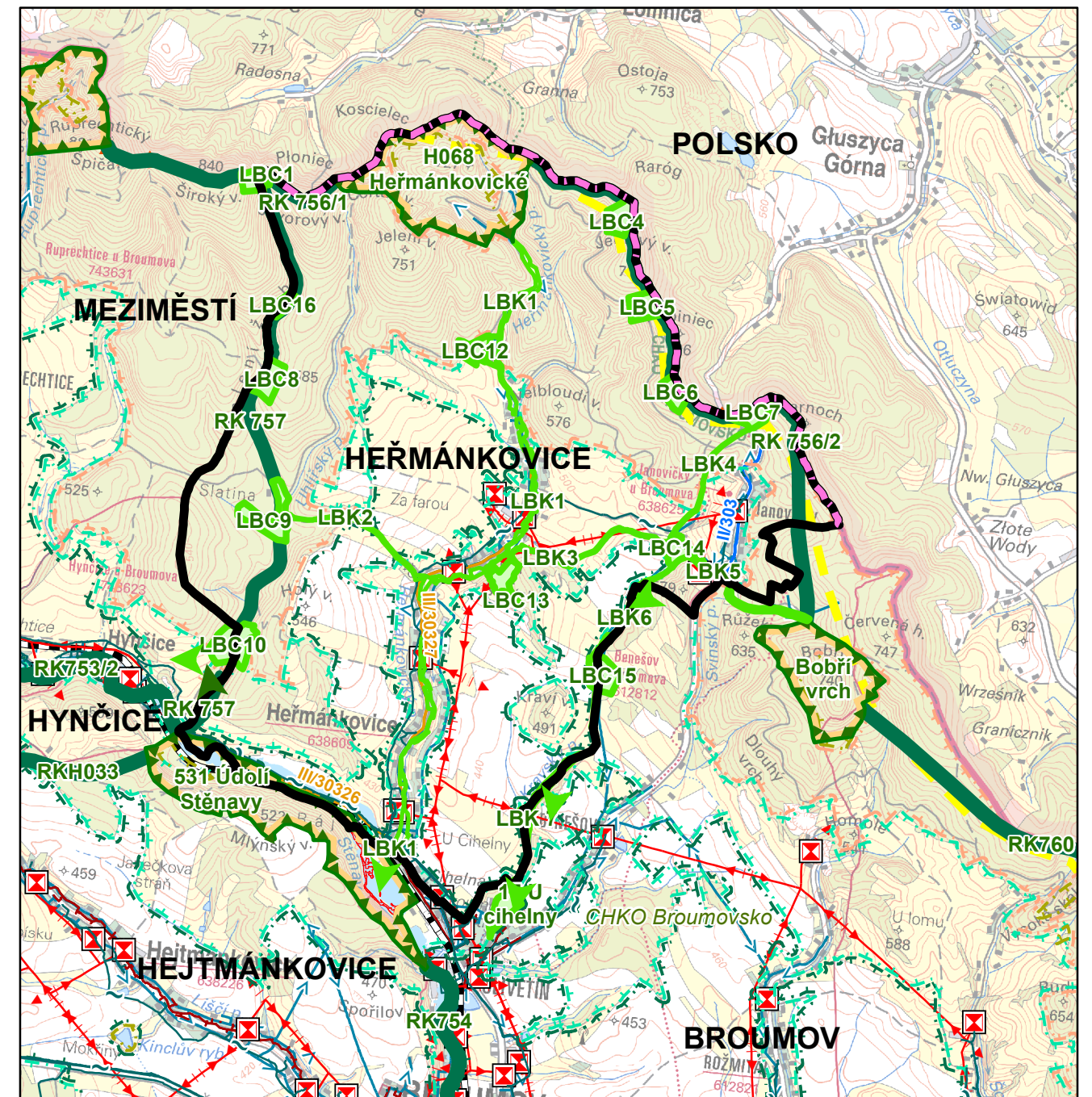
ÚZEMNÍ PLÁN HEŘMÁNKOVIC

Změna č. 1

VÝKRES ŠIRŠÍCH VZTAHŮ

LEGENDA

-  státní hranice
-  hranice řešeného území
-  hranice obce
-  hranice katastrálního území
-  silnice II. třídy - stav
-  silnice III. třídy - stav
-  regionální železniční dráha - stav
-  vodovod - stav
-  kanalizace - stav
-  elektrická stanice pro transformaci napětí VN/NN - stav
-  elektrické vedení VN - stav
-  komunikační vedení - stav
-  aktivní zóna záplavového území - stav
-  záplavové území Q100 - stav
-  I. zóna CHKO - stav
-  II. zóna CHKO - stav
-  III. zóna CHKO - stav
-  IV. zóna CHKO - stav
-  dálkový migrační koridor - stav
-  migračně významné území - stav
-  regionální biocentrum - stav
-  regionální biokoridor - stav
-  funkční propojení regionálního biokoridoru
-  místní (lokální) biocentrum - stav
-  místní (lokální) biokoridor - stav
-  funkční propojení místního (lokálního) biocentra, biokoridoru



POZNÁMKA:

Celé řešené území je územím s archeologickými nálezy.

Celé řešené území leží ve Specifické oblasti nadmístního významu NSO1 Broumovsko.

Celé řešené území se nachází v CHKO Broumovsko.

Celé řešené území je situováno v zájmovém území Ministerstva obrany ČR.

HLAVNÍ PROJEKTANT – ODPOVĚDNÝ ZÁSTUPCE ZHOTOVITELE		PROJEKTANT	ZHOTOVITEL 
Ing. arch. Alena Koutová, ČKA č. 00750		kolektiv zhotovitele	IČ 01807935
OBJEDNATEL / POŘIZOVATEL	KRAJ	OBEC	Opletalova 1626/36, 110 00 Praha 1
Obec Heřmánekovice/ Městský úřad Broumov	Královéhradecký	Heřmánekovice	Projektové středisko Hradec Králové Třída ČSA 219, 500 03 Hradec Králové
Územní plán HEŘMÁNKOVIC Odůvodnění Změny č. 1		ZAKÁZKOVÉ ČÍSLO 03852142	
		ÚČELOVÝ STUPEŇ ÚPD	
Výkres širších vztahů		FORMÁT 400 x 400 mm	
		PROFESE URB	
		DATUM 04/2021	
		MĚŘÍTKO 1:5 000	
		ČÍSLO B5	